

MODULARIO
F. rig. rend. 486



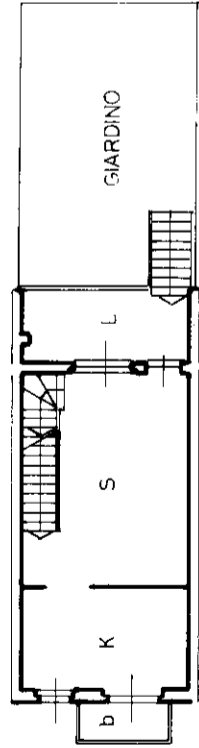
MINISTERO DELLE FINANZE
DIPARTIMENTO DEL TERRITORIO

CATASTO EDILIZIO URBANO (RDL 13-4-1939, n. 652)

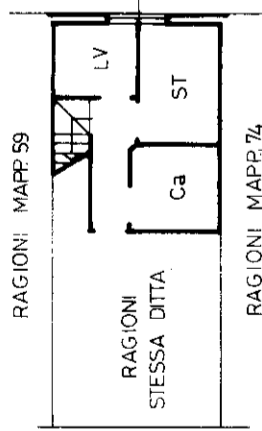
Planimetria di u.i.u. in Comune di **TRECASALI** via **Luganotto** civ. **37**

MOD. AN (CEU)

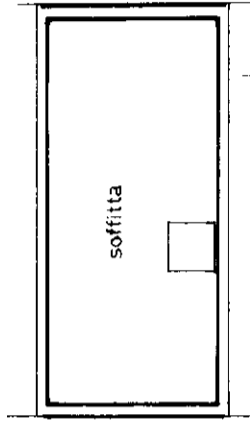
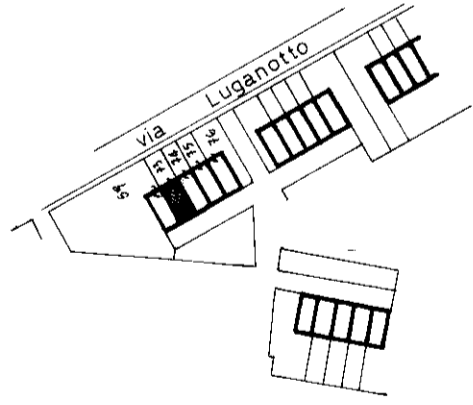
LIRE
800



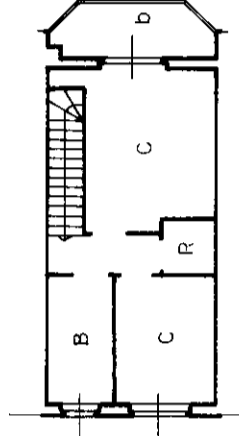
PIANO PRIMO
H_m = 2.70



UBICAZIONE
scala 1:2000



PIANO TERZO
H_m = 1.65



PIANO SECONDO
H = 2.70

- Ca = cantina
- LV = lavanderia
- ST = stenditio
- K = cucina
- S = soggiorno
- C = camera
- B = bagno
- L = loggia
- b = balcone
- R = ripostiglio



SCALA DI 1:200

RISERVATO ALL'UFFICIO

Compilata dal dott. arch.
(Titolo, cognome e nome)
FEDERICO de NIGRIS

Iscritto all'albo degli ARCHITETTI
della provincia di PARMA n. 349

data Firma
.....
.....

Dichiarazione di N.C.
Denuncia di variazione

Identificativi catastali

F. 30
n. 73 sub. 1
.....
.....